

**UCHWAŁA NR III/45/24
RADY MIEJSKIEJ W KLUCZBORKU**

z dnia 27 czerwca 2024 r.

w sprawie przystąpienia do sporządzenia miejscowego planu zagospodarowania przestrzennego gminy Kluczborck dla części obrębów Łowkowice, Maciejów, Kujakowice Dolne, Kujakowice Górne, Biadacz, Ligota Zamecka, Ligota Górna, Ligota Dolna, Kluczborck, Bogdańczowice, Bąków, Smardy Górne, Gotartów, Bogacica, Krasków, Kuniów, Borkowice, Bażany pod lokalizację elektrowni wiatrowych

Na podstawie art. 18 ust. 2 pkt 5 ustawy z dnia 8 marca 1990 r. o samorządzie gminnym (Dz. U. 2024 r. poz. 609 z późn.zm.) oraz art. 14 ustawy z dnia 27 marca 2003 r. o planowaniu i zagospodarowaniu przestrzennym (Dz. U. 2023 r. poz. 977 z późn. zm.) w związku z art. 7 ust. 1 pkt 2 i ust. 2 ustawy z dnia 20 maja 2016 r. o inwestycjach w zakresie elektrowni wiatrowych (Dz. U. 2024 r. poz. 317) Rada Miejska w Kluczborcku uchwała, co następuje:

§ 1. Przystępuje się do sporządzenia miejscowego planu zagospodarowania przestrzennego gminy Kluczborck dla części obrębów Łowkowice, Maciejów, Kujakowice Dolne, Kujakowice Górne, Biadacz, Ligota Zamecka, Ligota Górna, Ligota Dolna, Kluczborck, Bogdańczowice, Bąków, Smardy Górne, Gotartów, Bogacica, Krasków, Kuniów, Borkowice, Bażany pod lokalizację elektrowni wiatrowych, zwanego dalej planem.

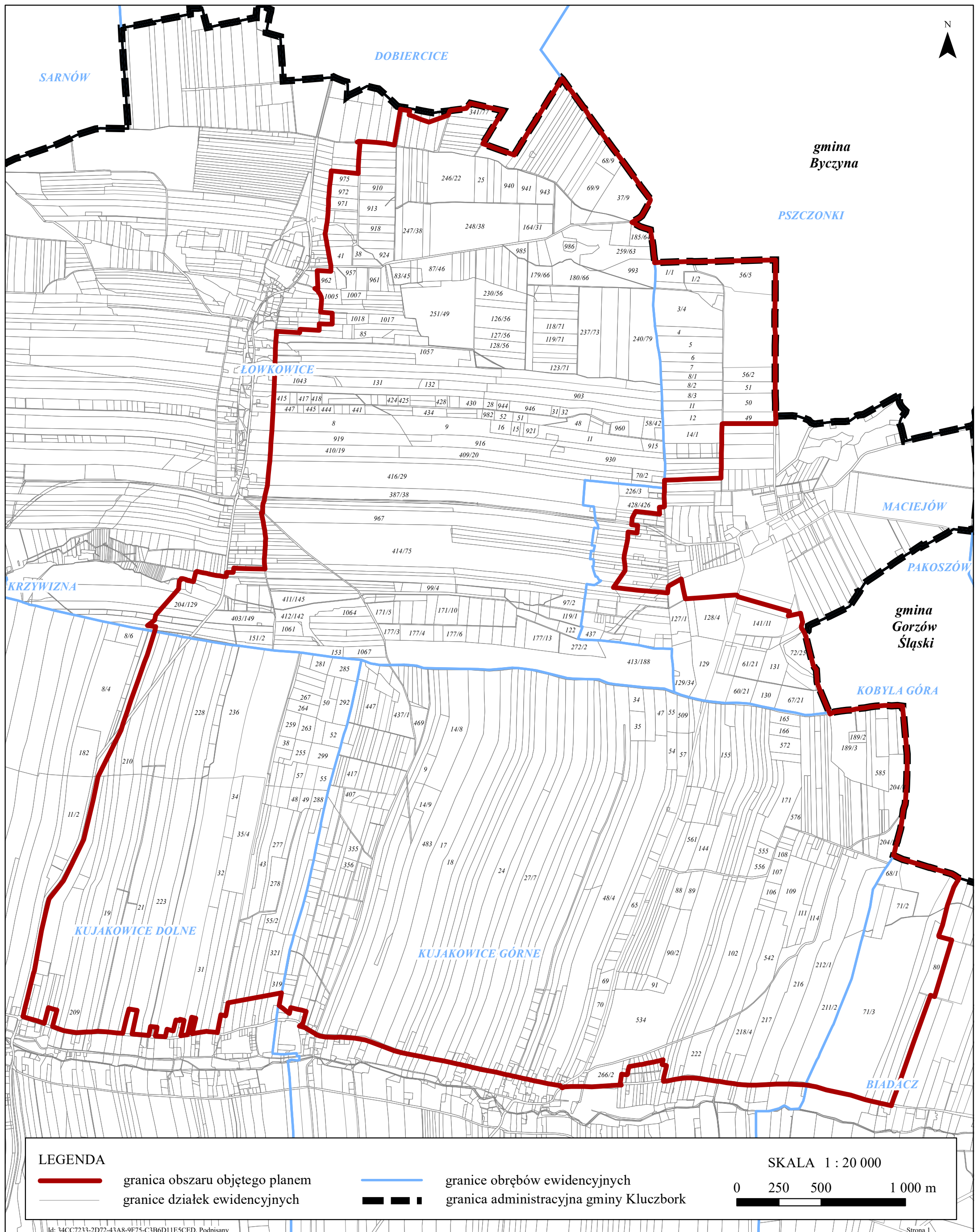
§ 2. Integralną częścią uchwały są załączniki graficzne od nr 1 do nr 4, przedstawiające granice obszarów objętych planem.

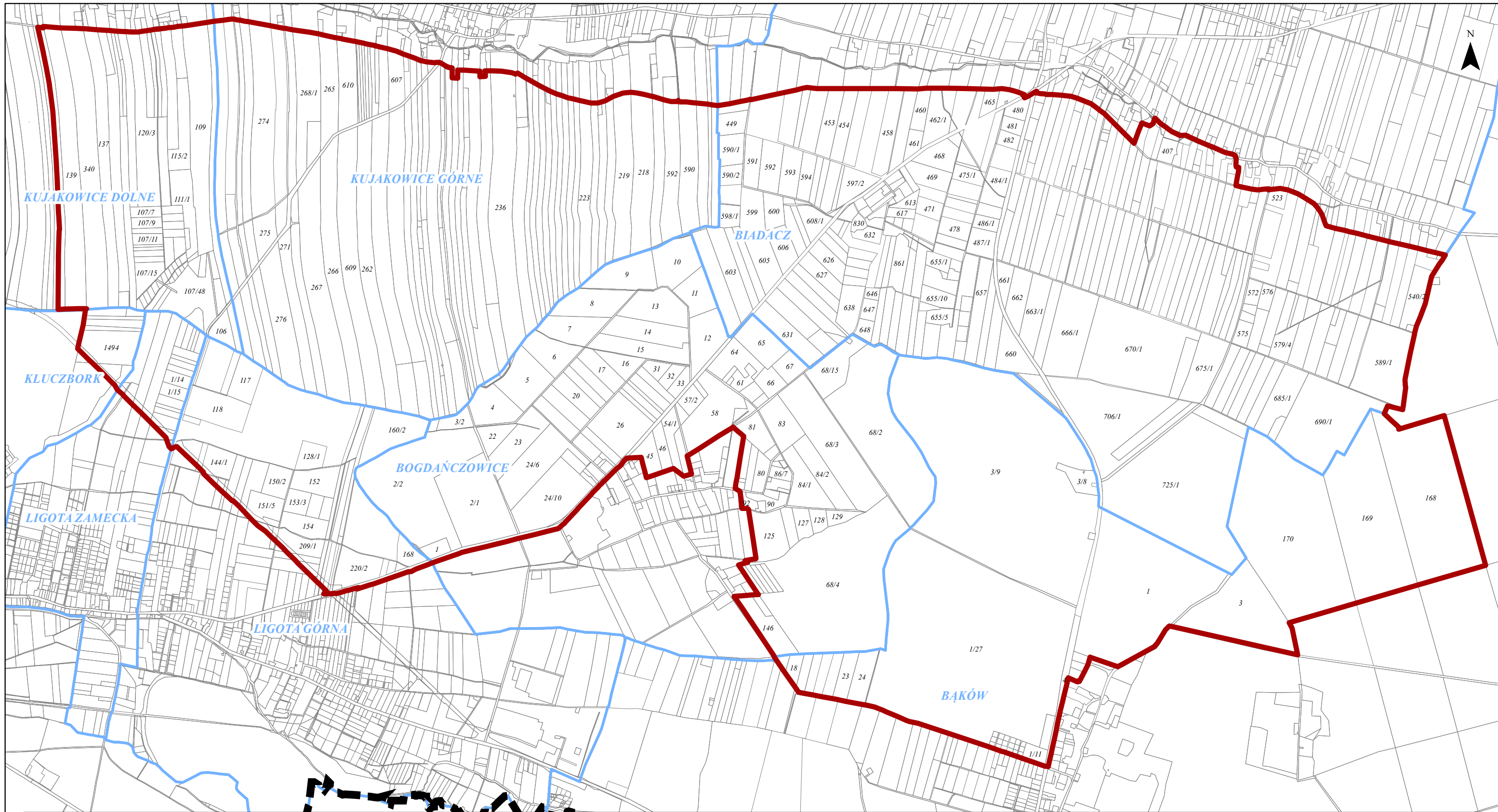
§ 3. Wykonanie uchwały powierza się Burmistrzowi Miasta Kluczborcka.

§ 4. Uchwała wchodzi w życie z dniem podjęcia.



Przewodniczący Rady
Miejskiej w Kluczborcku



Piotr Sitnik






LEGENDA

 granica obszaru objętego planem
 granice działek ewidencyjnych

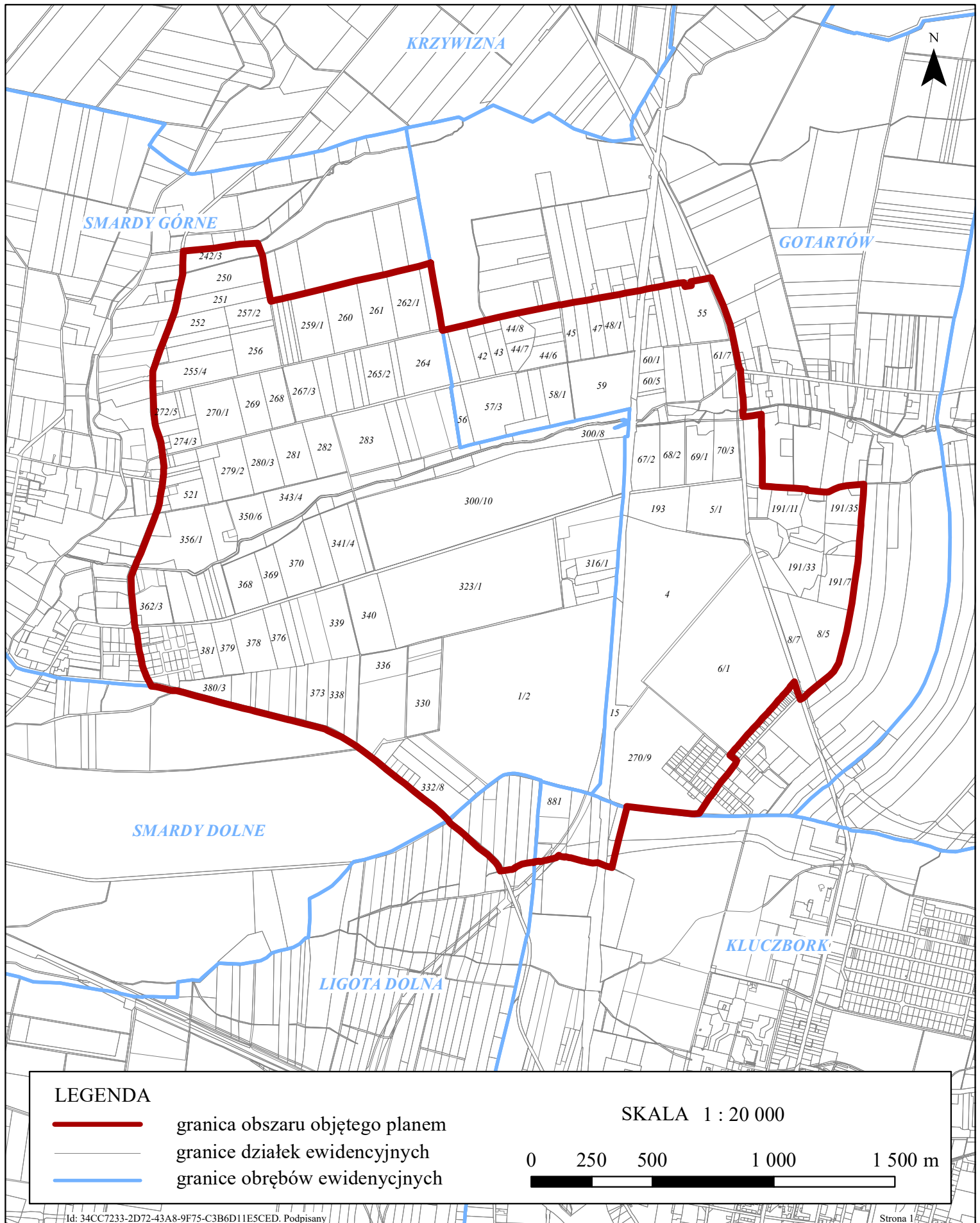
 granice obrębów ewidencyjnych
 granica administracyjna gminy Kluczbork

SKALA 1 : 20 000

0 250 500 1 000 1 500 2 000 m



Załącznik Nr 3 do uchwały Nr III/45/24
Rady Miejskiej w Kluczborku
z dnia 27 czerwca 2024 r.



LEGENDA

- granica obszaru objętego planem
- granice działek ewidencyjnych
- granice obrębów ewidencyjnych

SKALA 1 : 20 000



